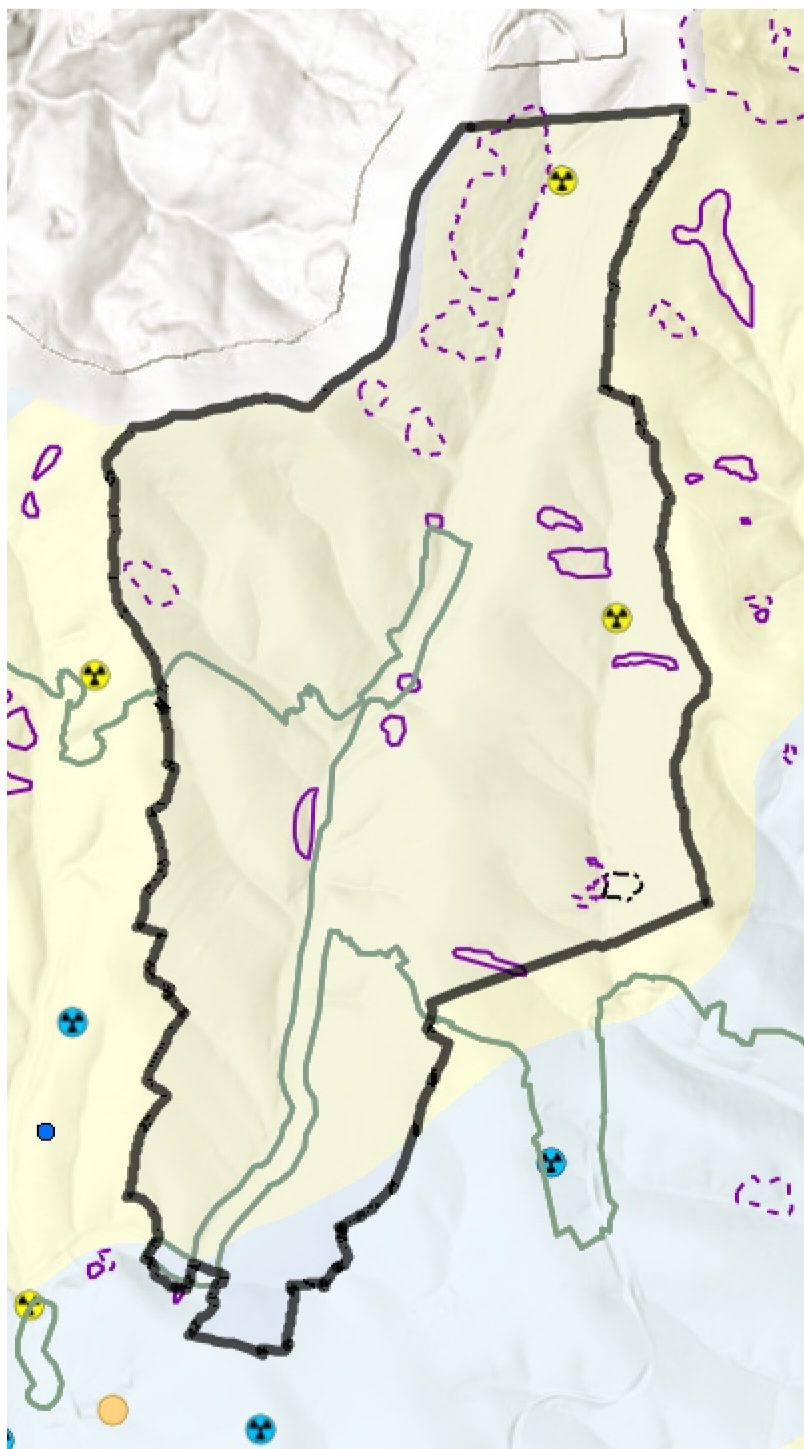




Na vybranom území, v zmysle Zákona č. 569/2007 Z. z. o geologických prácach (geologický zákon) v znení neskorších predpisov, evidujeme v našich databázach tieto výsledky geologických prác. Toto vyjadrenie má len informatívny charakter a nenahrádza geologický prieskum.

Kategória : **obec**

Názov : **Stará Myjava**



**Výhradné ložiská - OVL**

Na vybranom území neevidujeme údaje

---

**Výhradné ložiská - CHLÚ**

Na vybranom území neevidujeme údaje

---

**Výhradné ložiská - DP**

Na vybranom území neevidujeme údaje

---

**Výhradné ložiská - CHÚ**

Na vybranom území neevidujeme údaje

---

**Ložiská nevyhradeného nerastu**

Na vybranom území neevidujeme údaje

---

**Staré banské diela**

Na vybranom území neevidujeme údaje

---

**Staré banské diela (línie)**

Na vybranom území neevidujeme údaje

---

**Geotermálne útvary podzemných vôd**

Na vybranom území neevidujeme údaje

---

**Geologické ukladanie oxidu uhličitého (1)**

Vhodné pre ukladanie oxidu uhličitého

---

**Zosuvné územia M 1:10 000 (17)**

Potenciálna svahová porucha (9)

S potenciálnymi a aktívnymi formami (7)

So stabilizovanými a potenciálnymi formami (1)

---

**Zosuvné územia M 1:50 000 (1)**

Potenciálna (1)

---

**Skládky odpadov**

Na vybranom území neevidujeme údaje

---

**Environmentálne záťaž - ŠGÚDŠ**

Na vybranom území neevidujeme údaje

---

## Environmentálne záťaž - SAŽP

Na vybranom území nevidujeme údaje


---


## Radónové riziko body (2)

 stredné (2)

---

## Radónové riziko plochy (4)

 nízke 36,7 % (1)

 stredné 63,0 % (3)

---

## Prieskumné územia - návrhy

Na vybranom území nevidujeme údaje

---

## Prieskumné územia - určené

Na vybranom území nevidujeme údaje